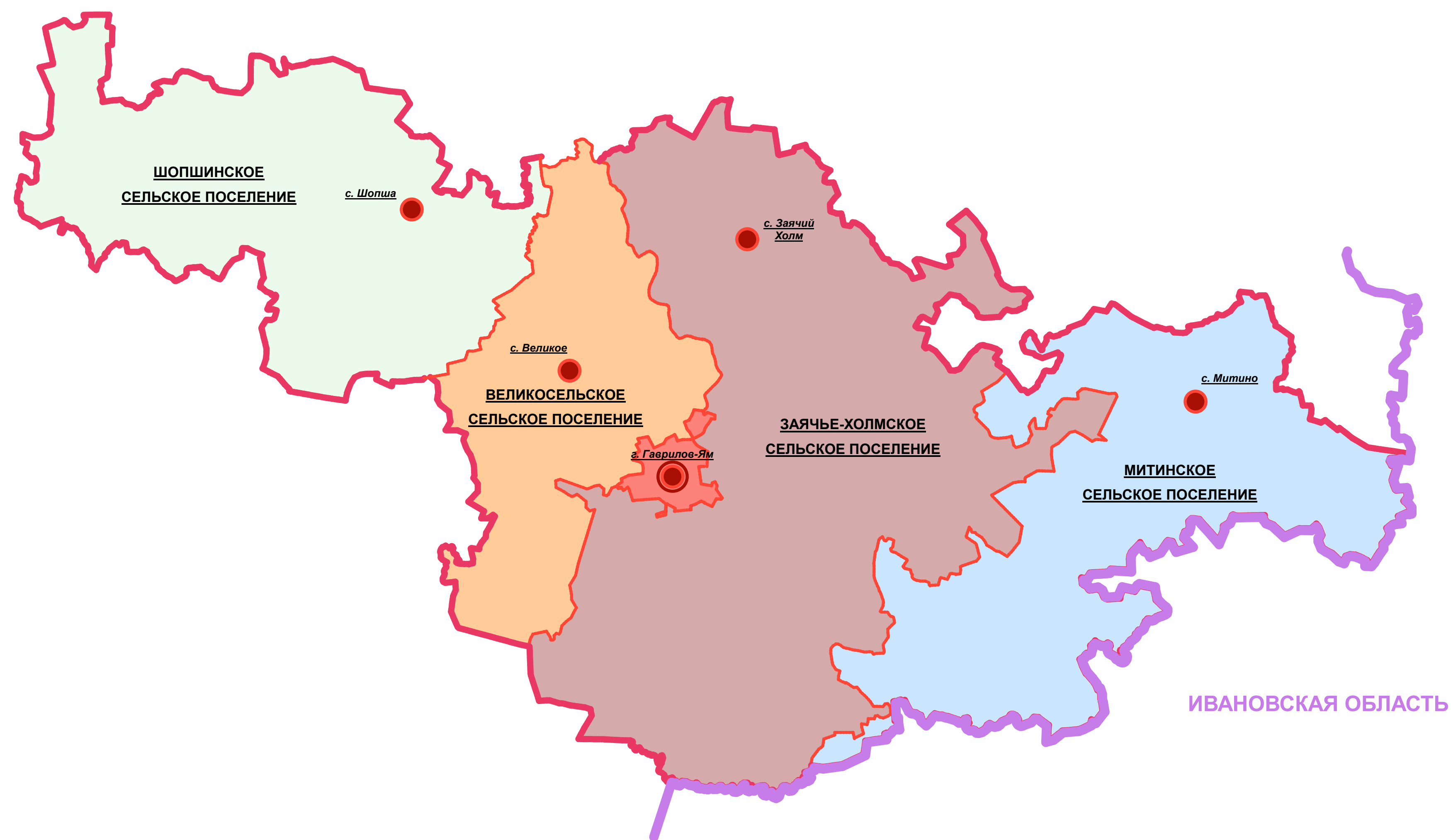




# СХЕМА ТЕРРИТОРИАЛЬНОГО ПЛАНИРОВАНИЯ ГАВРИЛОВ-ЯМСКОГО МУНИЦИПАЛЬНОГО РАЙОНА ЯРОСЛАВСКОЙ ОБЛАСТИ



## СХЕМА ГРАНИЦ МУНИЦИПАЛЬНЫХ ОБРАЗОВАНИЙ






## СИТУАЦИОННЫЙ ПЛАН РАЗМЕЩЕНИЯ ГАВРИЛОВ-ЯМСКОГО МУНИЦИПАЛЬНОГО РАЙОНА НА ТЕРРИТОРИИ ЯРОСЛАВСКОЙ ОБЛАСТИ



### АДМИНИСТРАТИВНЫЕ ЦЕНТРЫ

-  Городского поселения
-  Сельского поселения

### ГРАНИЦЫ

-  Муниципального района
-  Поселения
-  Существующая граница поселения

| Изм.  |          |              |        |         |      | Схема территориального планирования<br>Гаврилов-Ямского муниципального района |                              |        |
|---|----------|--------------|--------|---------|------|---|------------------------------|--------|
| №   | Кол. уч. | Лист         | № док. | Подпись | Дата | Стадия  | Лист                         | Листов |
| ГИП   |          | Богородицкий |        |         |      |   |                              |        |
| Разработал  |          | Багдасарьян  |        |         |      |   |                              |        |
| Разработал  |          | Балабаева    |        |         |      |   |                              |        |
| Разработал  |          | Уткина       |        |         |      |   |                              |        |
| Разработал  |          | Цымбалов     |        |         |      |   |                              |        |
| Схема существующих и планируемых границ муниципальных образований |          |              |        |         |      |   | ООО<br>"ПИ "Спецстройпроект" |        |